

Ultima planimetria in atti
Data presentazione: 14/02/2001 - Data: 07/09/2024 - n. T3266 - Richiedente: VVSDNL92T04I628L
Totale schede: 1 - Formato di acquisizione: A3(297x420) - Formato stampa richieso: A4(210x297)

MODULARIO
F. rig. rend. 496

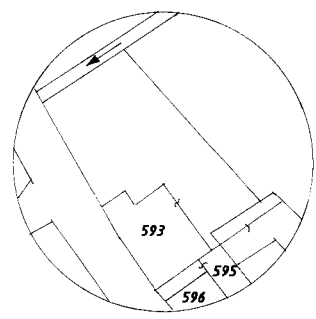


MINISTERO DELLE FINANZE
DIPARTIMENTO DEL TERRITORIO
CATASTO EDILIZIO URBANO (RDL 13-4-1939, n. 652)

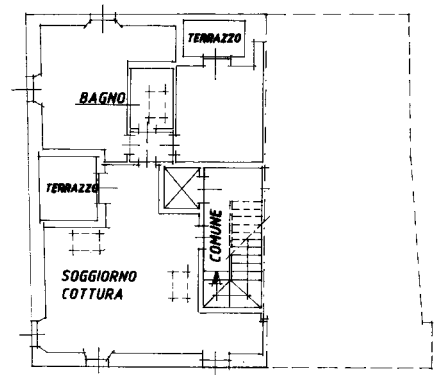
MOD. AN (CEU)

LIBRE
300

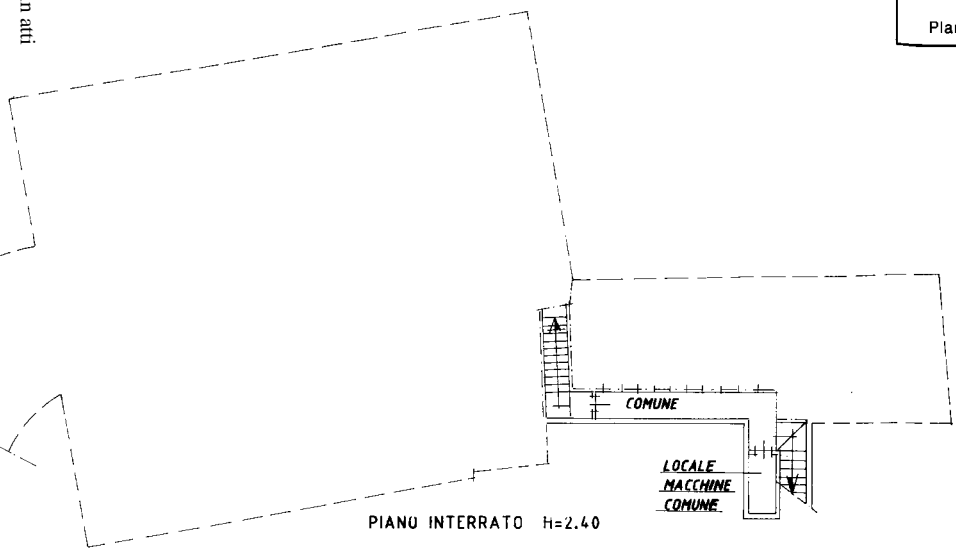
Planimetria di u.i.u. in Comune di BERGAMO via P.R.RA. STABELLO civ. 41



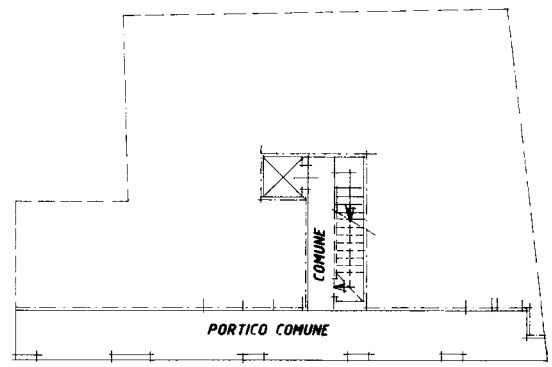
ESTRATTO MAPPA
SCALA 1:1000



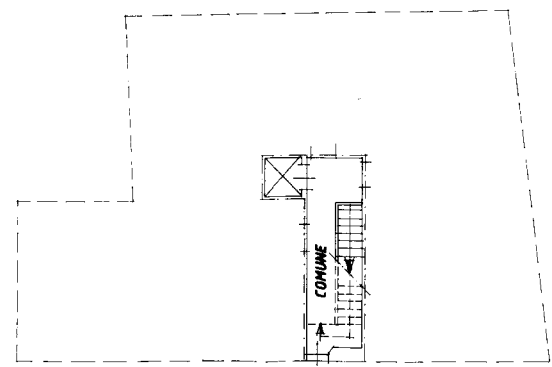
PIANO SOTTOTETTO
Hm=2.47



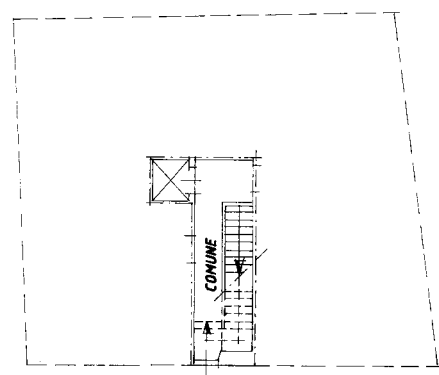
PIANO INTERRATO H=2.40



PIANO TERRA
H=3.00

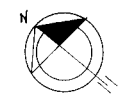


PIANO PRIMO
H=3.00



PIANO SECONDO
H=2.50

ORIENTAMENTO



SCALA DI 1:200

PER FUSIONE-DIVISIONE DEL FOG. 3 MAPP. 593 sub. 702-703-704
ASSUME IL NUOVO IDENTIFICATIVO:
FOG. 3 MAPP. 593 sub. 713

Dichiarazione di N.C. <input type="checkbox"/>	Compilata da <u>ARCHITETTO</u>	RISERVATO ALL'UFFICIO
Denuncia di variazione <input checked="" type="checkbox"/>	(Titolo cognome e nome) <u>BASSANI GUERINO</u>	
Identificativi catastali	Iscritto all'albo de gli <u>ARCHITETTI</u>	
F. <u>3</u>	della provincia di <u>BERGAMO</u>	
n. <u>593</u> sub. <u>713</u>	n. <u>647</u>	
data <u>30/11/2000</u>	Firma <u>[Signature]</u>	

14 FEB. 2001 45259